

Reisebericht Iron Curtain
22 Mai 2022 bis 25 Mai 2022

Werner Kladnik
Cannondale F700



Inhaltsverzeichnis

<u>1-TAG, MONTAG 2022-05-22, WIEN-GRAZ-HEILIGENBRUNN</u>	<u>3</u>
<u>2-TAG, DIENSTAG 2022-05-23, HEILIGENBRUNN-SOPRON</u>	<u>5</u>
<u>3-TAG, MITTWOCH 2022-05-24, SOPRON - ANDAU</u>	<u>8</u>
<u>4-TAG, DONNERSTAG 2022-05-25, ANDAU – BRATISLAVA - WIEN</u>	<u>10</u>

Alles war ganz anders geplant. Eigentlich sollte es mit dem FlixBus nach Rumänien gehen und dort in einer 10-tägigen Rundfahrt von Sibiu nach Brasov - Bukarest und wieder retour.


Das Ticket war gebucht und ich habe mich schon sehr gefreut, dass man nun bei FlixBus Fahrräder mitnehmen kann.

FLIX BUCHUNGSNUMMER 306 815 1177 BORDKARTE
Gültig sowohl in gedruckter als auch in digitaler Form

Montag, 22. Mai 2023

02:00 **Wien Erdberg (Busterminal VIB)**
Erdbergstraße 200A, 1030 Wien
<https://maps.google.com/maps?q=48.190869,16.414007>
Bus 1929 FlixBus
Richtung Bukarest (Militari)

14:55 **Sibiu**
Autogara Vest. str. Europa Unita. nr. 11, 550018 Sibiu



Der selbe QR-Code wird für Deine gesamte Reise verwendet

Bei internationalen Reisen muss immer ein gültiger Ausweis (Reisepass/Personalausweis/Visum, falls erforderlich) für die Grenzüberschreitung mitgeführt werden. Ohne Ausweis wird Dir die Einreise verweigert.


Erwachsene **Werner Kladnik** Sitz **1D + 1C**

1 × Handgepäck
7 kg · 42x56x23 cm

1 × Reisegepäck
20 kg · 80x50x30 cm

1 × Fahrrad

Trotzdem wollte der unfreundliche und verspätete Busfahrer mein Fahrrad nicht mitnehmen und hat mich kühl lächelnd um 2:30 in der Früh am Busbahnhof Erdberg (wirklich keine einladende Umgebung) stehen gelassen.

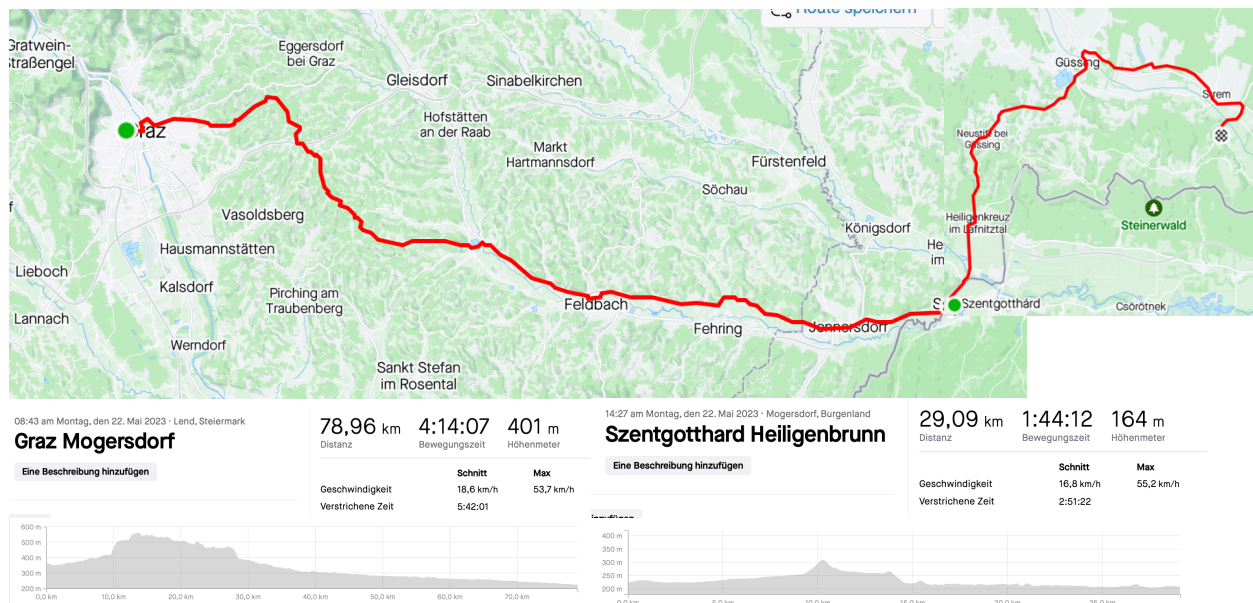


Der Motivationspegel war natürlich am Tiefpunkt und ich habe noch versucht den Helpdesk von FlixBus zu erreichen, um zumindest meinen Unmut zu deponieren und einen Case für Refundierung zu eröffnen.

Nachdem der erste Ärger verraucht war, ging es an die Alternativplanung. Einfach wieder nach Hause zu fahren war keine Option. Am naheliegendsten war die Alternative der Rhein-Tour von Bregenz nach Köln die ich schon vorbereitet hatte. Leider war auf der Weststrecke unwitterbedingt eine Sperre mit Schienenersatzverkehr, was die Fahrradmitnahme nicht so prickelnd gemacht hat. Ich fuhr daher zum Hauptbahnhof und suchte die erstbeste Verbindung innerhalb Österreichs, die möglichst weit geht und freie Fahrradplätze aufwies. Zuerst noch vor dem Hauptbahnhof gewartet bis dieser um 4:00 Uhr aufsperrt. Gottseidank regnet es nicht und ich tue es manchen Obdachlosen gleich und platziere mich auf eine Parkbank vor dem Bahnhof.

Graz war die Destination und mit meinem Klimaticket war das auch kein Problem. Um circa 6:00 Uhr fahre ich von Wien weg und um 8:30 Uhr komme ich in Graz an.

1-Tag, Montag 2022-05-22, Wien-Graz-Heiligenbrunn



Nur bei der Ausfahrt aus Graz geht's ein wenig aufwärts, aber danach ist das eher flach. In der Nähe von Kirchberg an der Raab finde ich ein nettes Rastplätzchen mit Schatten und Sinnspruch „Oh Mensch gedenk und schau mich an, deine Sünden sind schuld daran“



Das hat die Kirche doch immer wieder gut gekonnt, uns ein schlechtes Gewissen einzureden, dass wir an unserem Unglück selbst schuld sind. Nix da es war nicht meine Schuld und ich habe das Beste daraus gemacht. Die Sonne lacht mir zur Bestätigung.

Nach einem Zwischenstopp in Szentgotthard komme ich nach ca. 110 km in Heiligenbrunn an. Nachdem der Tag schlecht begonnen hat, soll er wenigstens gut enden. Ich gönne mir daher ein Zimmer im Landgasthof Krutzler.



Abbildung 1- Landgasthof Krutzler, wirklich sehr schön

Duschen und erfrischen und danach noch ein Abendessen mit einem Bier. Ich besichtige noch das Dorf ist gar nicht so klein ist und sehr viele interessante Sachen zeigt.



Abbildung 2 - Rot und Schwarz feindlich vereint nebeneinander in Heiligenbrunn

Danach rechtzeitig aufs Zimmer und schlafen gelegt damit ich morgen weiter auf dem Iron Curtain Trail Richtung Sopron fahren kann

2-Tag, Dienstag 2022-05-23, Heiligenbrunn-Sopron



08:39 am Dienstag, den 23. Mai 2023 · Heiligenbrunn, Burgenland

Heiligebrunn Sopron

Eine Beschreibung hinzufügen

122,02 km 7:12:54 993 m
Distanz Bewegungszeit Höhenmeter

	Schnitt	Max
Geschwindigkeit	16,9 km/h	56,8 km/h
Verstrichene Zeit	9:16:10	



Heute ist mein zweiter Tag der Rad Reise. In der Früh nach gutem Schlaf aufgewacht und mit Frühstück gestärkt für die nächste Route. In der Früh noch einen Zecken von meinem kleinen Zehen operiert damit sich dieser nicht ganz fest saugen kann. Weiter geht es Richtung Norden auf dem Iron Curtain Trail.

Zuerst mache ich auf ungarischer Seite in Felsőcsatár Rast wo ich ein Museum zum eisernen Vorhang besuche



Zu Mittag komme ich in Kőszeg (Günz) an. Ich mache eine kleine Stadtrundfahrt und dann eine Jause und ein Schläpfchen auf einer Parkbank vor der Kirche. Das ist eine nette kleine Stadt mit einem netten Hauptplatz und einer schönen Kirche. Jause gekauft und vor der Kirche auf einer Parkbank gerastet.



Abbildung 3 - Herz-Jesu-Kirche

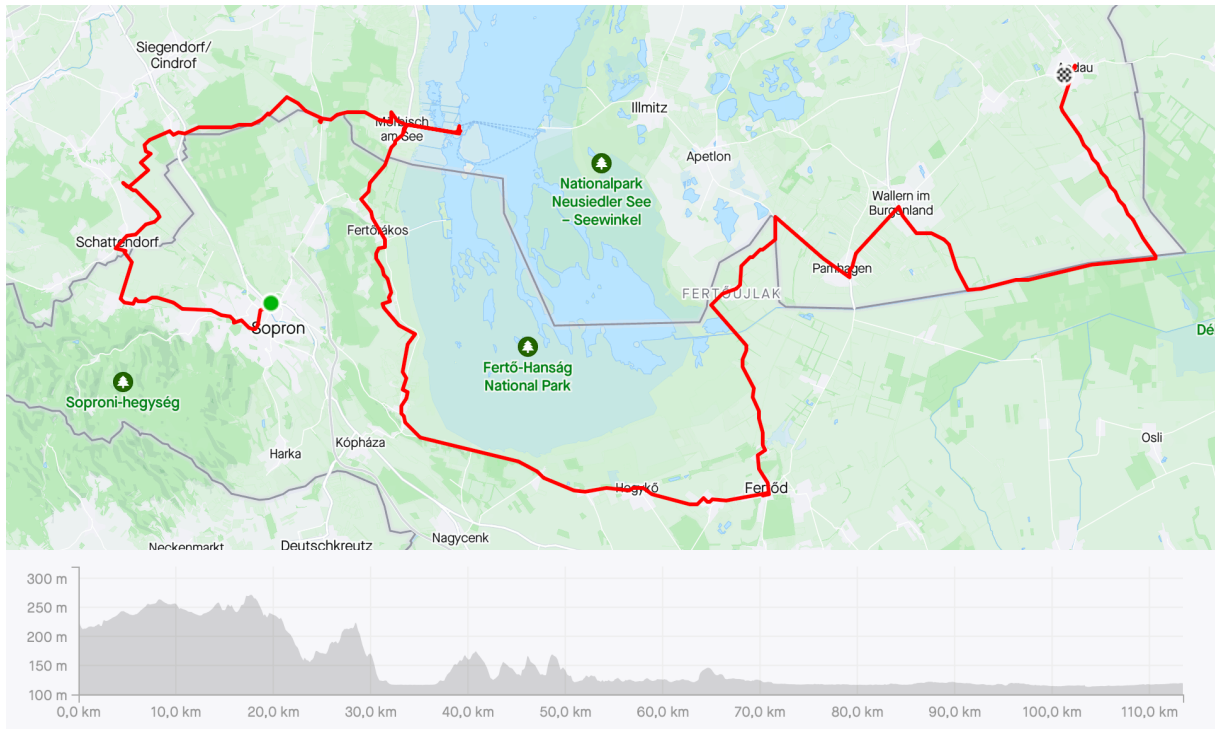
Am Weg nach Lutzmannsburg wird es das erste Mal wird es ein wenig spannender mit ausgewaschenen Feldwegen und es beginnt ein wenig zu regnen.



Abbildung 4 - Schlechte Straßenverhältnisse und ich bin froh mit dem Cannondale Rad mit breiten Reifen und Fatty Gabel unterwegs zu sein

Weiter über Lutzmannsburg, Nikitsch, Klein Warasdorf und Deutschkreuz nach Sopron. Das Wetter wird zunehmend schlechter und schwere Regenwolken ziehen auf. Zusätzlich verfare ich mich noch ein wenig und muss mein Fahrrad verbotenerweise über Bahngleise tragen. Kurz vor Sopron beginnt es stark zu regnen und ich suche kurz Zuflucht unter dem Dach eines Aldi Shops. Danach suche ich mir ein gutes Hotel auf booking.com (Hotel Sopron, vier Sterne). Dort angekommen lege ich mich erst einmal trocken und mach eine kurze Rast, bevor ich mich in die Innenstadt von Sopron aufmache. Diese scheint fast ausgestorben (es ist ja schon 8:00 Uhr abends) und ich gehe zu Papa Jones auf einen sehr köstlichen Burger +2 Bier. Danach zurück ins Hotel vorbei an einer Bäckerei aus der es himmlisch duftet.

3-Tag, Mittwoch 2022-05-24, Sopron - Andau



09:31 am Mittwoch, den 24. Mai 2023 · Ödenburg, Ungarn

Sopron Andau

[Eine Beschreibung hinzufügen](#)

113,44 km	6:20:36	521 m
Distanz	Bewegungszeit	Höhenmeter
Geschwindigkeit	Schnitt	Max
Verstrichene Zeit	17,9 km/h	53,8 km/h
	8:08:14	

Dritter Tag meiner Rad Reise. Ich stehe erst um 8:00 Uhr auf und genieße ein gutes Hotel Frühstück. Daher dauert es bis circa 9:30 Uhr bis ich tatsächlich meine heutige Tour beginnen kann. Es geht Richtung Norden und dann östlich zum Neusiedlersee.

Am Grenzübergang Fertőrákos besuche ich eine Gedenkstätte zum eisernen Vorhang



Abbildung 5- Pan European Picknick Monument



Abbildung 6 - Iron Curtain Gedenkstätte

Danach geht es weiter nach Mörbisch wo ich mir am Neusiedlersee einen Tee und Apfelstrudel genehmige.

Gestärkt verlasse ich Mörbisch Richtung Süden, wo ich den See umrunde bis nach Feröd. Dort kaufe ich in Coop noch etwas Getränke und ein Salzstangerl. In einem nahen gelegenen Park genieße ich die Jause.

Danach geht es weiter Richtung Norden Richtung Pamhagen. Von dort über Wallern weiter nach Andau. Die Strecke war durchwegs ideenlos immer eben und große Felder, jedenfalls weiß ich nun, wo der Perlinger sein Gemüse anbaut. Durchaus beeindruckende Landschaft von Gewächshäusern, wo Tomaten, Gurken und alles andere gedeiht. Die Windsituation ist Großteils mit Nordwind nur zwischendurch gemindert durch Windgürtel.

In Andau gibt es nicht viele Möglichkeiten zum Übernachten. Ich suche mir auf Booking.com das günstigste aus, Gästehaus Lang. Kostet auch 72 € und wir sind hier am Arsch der Welt. Die Unterkunft ist aber sehr nett und ein Hund bewacht mein Fahrrad



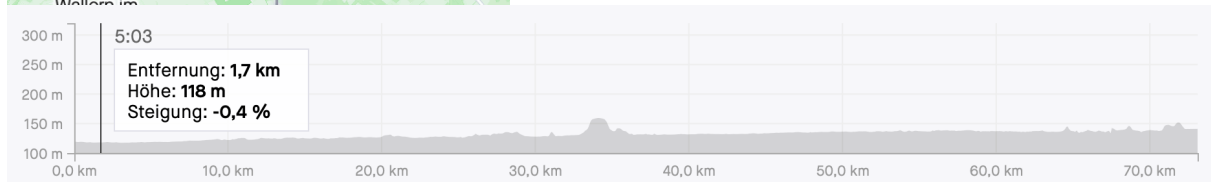
Abbildung 7 - Mein gut bewachtes Fahrrad

Danach werde ich noch zur Pizzeria Gabi gehen wir Abendessen zwei Bier besorgen danach schlafen Ende und morgen geht es weiter.



Abbildung 8 - Abendessen im einzigen offenen Lokal in Andau

4-Tag, Donnerstag 2022-05-25, Andau – Bratislava - Wien



07:55 am Donnerstag, den 25. Mai 2023 · Andau, Burgenland

Andau Bratislava

[Eine Beschreibung hinzufügen](#)

73,10 km **4:11:10** **151 m**
Distanz Bewegungszeit Höhenmeter

	Schnitt	Max
Geschwindigkeit	17,5 km/h	48,6 km/h
Verstrichene Zeit	84:07:57	

Weiter geht es Richtung Norden über Halbturn, Nickelsdorf, Kittsee rein nach Bratislava. Die Fahrt ist eben und langweilig. Am Weg ins Zentrum von Bratislava verfare ich mich noch großartig und nehme auch ein paar Kilometer auf der Stadtautobahn mit ins Programm. Ein paar Autos hupen aber gottseidank keine Polizei
Ich begeben mich ans Ufer der Donau, wo ich ein wenig Rast mache. Den Plan nach Wien weiterzuradeln verwerfe sich zugunsten einer Reise mit dem Twin Liner Boot. Ich bekomme noch Tickets für mich und mein Fahrrad.



Abbildung 9 - Mit dem Twin Liner von Bratislava nach Wien, Fahrrad fährt mit

Die Reise auf der Donau ist sehenswert. Und in 1,5 Stunden bin ich auch schon in Wien. Von dort fahre ich mit dem Zug zurück nach Scheibbs. Nicht ganz die große Tour wie geplant aber immerhin 4 Tage im Sattel ohne Pannen und Unfälle.